

i Start

Zentraler Treffpunkt für alle Teilnehmer des Regionalwandertags am Sonntag, 02. Oktober 2022:

- Platz vor dem Werk 3 der Firma Kessler + Co. in Abtsgmünd - liebevoll dekoriert von den Gartenfreunden Abtsgmünd e.V. (bei guter Witterung unter der Überdachung und bei schlechter Witterung in der Eingangshalle), ausreichend Parkplätze sind vorhanden
- Registrierung der Wandergruppen ab 6:30 Uhr
- Begrüßung mit Butterbrezeln und Kaffee zur Stärkung ab 6:30 Uhr
- Vor dem Start können alle Teilnehmer Verzehrbons für den Mittagstisch kaufen
- Die drei antrittsstärksten Wandergruppen erhalten freien Eintritt in das Wissenschaftsmuseum „explorinho“ in Aalen

Wanderung 1 startet um 7:00 Uhr
Wanderung 2 startet um 9:00 Uhr
Wanderung 3 startet um 9:00 Uhr
Wanderung 4 startet um 10:00 Uhr
Pedelec Radtour startet um 10:00 Uhr



Alle Wanderwege führen zum Ziel beim Wanderheim der Ortsgruppe Abtsgmünd am Laubbachstausee.

i Rahmenprogramm

Beim Wanderheim am Laubbachstausee

Um die Mittagszeit ist das Gelände des Abtsgmünder Albvereins am Laubbachstausee der zentrale Treffpunkt aller Wanderer und Gäste und es gibt „traditionell Schwäbisches“. Anschließend genießen wir den Nachmittag bei einem gemütlichen Beisammensein unter Albvereinsfreunden mit Kaffee und Kuchen und mit Unterhaltung.

Außerdem:

- Yoga in freier Natur mit professioneller Anleitung durch Margret Funk von der Ortsgruppe Mögglingen
- Die AOK Ostwürttemberg wird mit ihrem Gesundheitsmobil vor Ort sein und informiert zu den Themen „Ernährung, Bewegung und Entspannung“ und bietet zusätzlich einen Vitamincheck an.
- Musikalische Umrahmung durch die Blasmusikformation „Blechbagasch“ mit Musikern aus Neuler und Umgebung

Aus organisatorischen Gründen verzichten wir auf Wimpelträger, das gilt allerdings nicht für kurze Begrüßungsreden.



i Jugend- und Familienprogramm

Achtung: Start ist am Eingang zur Erlesklinge in Abtsgmünd

- Familienwanderung zum „Eulenerlebnis Kraus“ nach Leinroden mit ca. 1,5 Stunden Aufenthalt. Start ist um 9:00 Uhr, Dauer ca. 30 Minuten, Strecke ca. 2 km. Da die Kapazität im „Eulenerlebnis Kraus“ begrenzt ist, wird es bei Bedarf je nach Anmeldezahlen um 10 Uhr ein zweite Gruppe geben. **Anmeldung erforderlich bei Edwin Streicher - Tel. 07366 5757!**

Ab dem Mittag rund um's Wanderheim am Laubbachstausee:

- „Zauberwald und Blütenbaum“ - die Märchenerzählerin Ute Hommel (Ortsgruppe Aalen) erzählt im Obergeschoss des Wanderheims Märchen aus aller Welt von Bäumen und Wäldern, Pflanzen und Blumen - jeweils 13 Uhr, 14 Uhr und 15 Uhr
- Archäologische Erkundungen für Kinder und Jugendliche auf der Terrasse am See mit Walter Edelmann von der Ortsgruppe Abtsgmünd
- Apfelsaftpressen auf der Obstbaumwiese am Wanderheim
- Buttonmaschine für die Gestaltung eigener Motive



Junge Familien der Ortsgruppen



i Mit freundlicher Unterstützung



KREISBAU OSTALB
Visionen realisieren – Vertrauen schaffen



Impressum

Layout und Gestaltung: Sonja Lachnit, Ortsgruppe Abtsgmünd
Bildnachweis: Gemeinde Abtsgmünd
Eulenerlebnis Kraus, Leinroden
Schwäbischer Albverein, Ortsgruppe Abtsgmünd

Copyright © 2022:
Schwäbischer Albverein, Ortsgruppe Abtsgmünd,
verantwortlich Edwin Streicher

i Kontakt Wanderheim am Laubbach-Stausee



Öffnungszeiten

Freitag	von 15:00 - 20:00 Uhr
Sonntag (April - Oktober)	von 10:00 - 20:00 Uhr
Sonntag (November - März)	von 14:00 - 20:00 Uhr

Zusätzlich in den Sommermonaten Juni, Juli und August
Mittwochs und auf Anfrage von 15:00 - 20:00 Uhr
Montag ist Ruhetag.

Jeden letzten Sonntag im Monat ist das Wanderheim geschlossen.

Anmeldungen

Edwin Streicher: Wanderheim Telefon 07366 7323
privat Telefon 07366 5757

Zeitplatz: siehe Öffnungszeiten Wanderheim
Homepage: www.albverein-abtsgmuend.de

„Die NORDOSTALB zu Gast in Abtsgmünd“

Regionaler
Familienwandertag
der Ortsgruppen

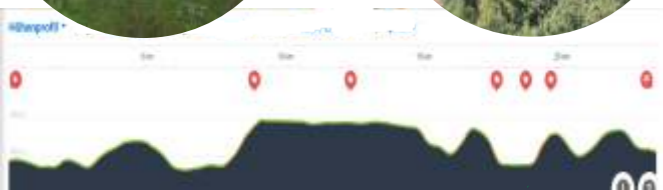

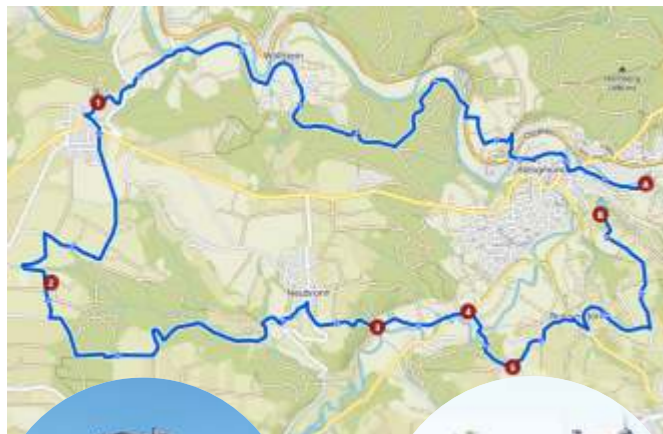
am Sonntag
02. Oktober 2022

Gastgeber:

**Schwäbischer
Albverein e.V.**
Ortsgruppe Abtsgmünd



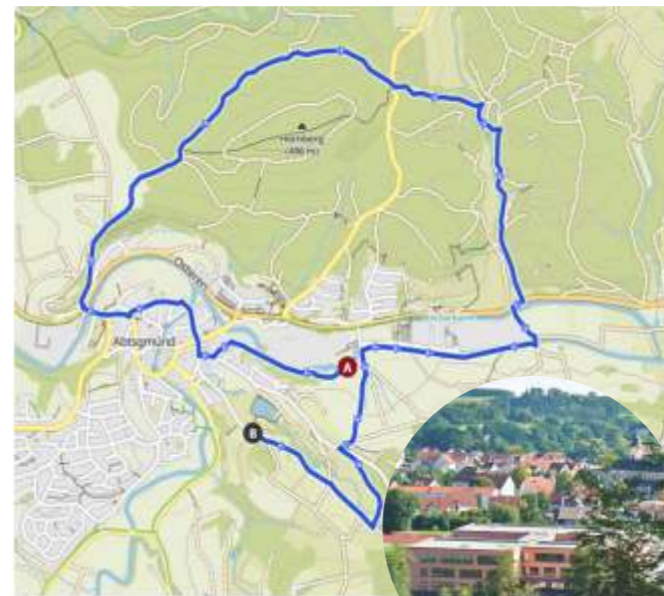
1 „Kapellen, Kirchen und Schlösser an Kocher und Lein“



Start um 7:00 Uhr
Dauer ca. 6,5 Stunden
Länge ca. 23 km

Wanderführer:
Manfred Göhl, Ortsgruppe Dewangen
Jürgen Rodies, Ortsgruppe Abtsgmünd

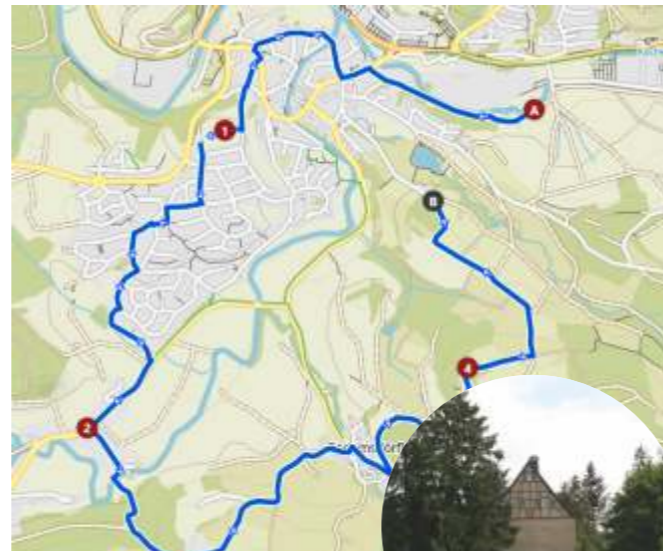
2 „Kochertalblick“



Start um 9:00 Uhr
Dauer 2,5 Stunden
Länge ca. 9 km

Wanderführer:
Gerda Rollbühler, Ortsgruppe Abtsgmünd
Waltraud Vogt, Ortsgruppe Abtsgmünd

3 „Leintalblick“



Start um 9:00 Uhr
Dauer ca. 2,5 Stunden
Länge 8,5 km

Wanderführer:
Georg Andritzke, Ortsgruppe Abtsgmünd
Jutta Bulling, Ortsgruppe Abtsgmünd

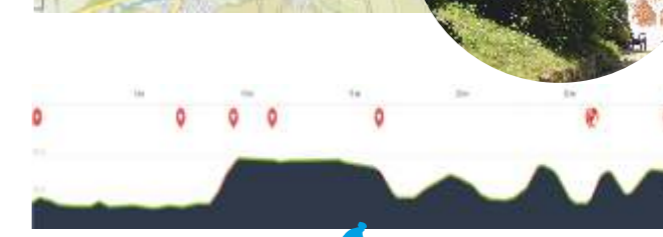
4 „Dorf- Runde“ - Spaziergang durch Abtsgmünd“



Start um 10:00 Uhr
Dauer ca. 1,5 Stunden

Wanderführer:
Bürgermeister Armin Kiemel, Ortsgruppe Abtsgmünd
Roland Rollbühler, Ortsgruppe Abtsgmünd

5 Pedelec-Tour „Durch's Kochertal auf dem Jakobsweg in's Leintal“



Start um 10:00 Uhr
Dauer ca. 2:13 Stunden
Länge ca. 30,7 km (Ladestation am Wanderheim in Abtsgmünd)

Tourguides:
Klaus Fischer, Ortsgruppe Abtsgmünd (Tel. 07366 92 40 57 0)
Wolfgang Stall, Ortsgruppe Heubach (wolfgang.stall@yahoo.de)
Anmeldung bei den Tourguides erforderlich!

i Der Regionalwandertag

Seit 1966 treffen sich einmal im Jahr die Ortsgruppen der NORDOSTALB zum gemeinsamen Regionalwandertag. Vor 25 Jahren hatte die Ortsgruppe Abtsgmünd den Regionalwandertag ausgerichtet und ist in diesem Jahr am **Sonntag, den 02. Oktober 2022** wieder Gastgeber der Ortsgruppen NORDOSTALB des Schwäbischen Albvereins:

Aalen · Abtsgmünd · Adelmansfelden · Bartholomä · Böbingen-Rems · Bopfinger · Dewangen · Ellwangen · Eschach · Essingen · Heubach · Heuchlingen · Hüttlingen · Lauchheim · Lauterburg Lautern · Lindach · Lorch · Mögglingen · Neresheim · Oberkochen Plüderhausen · Schwäbisch Gmünd · Straßdorf · Untergröningen Waldhausen-AA · Waldhausen-Rems · Waldstetten · Westhausen

Dafür haben viele engagierte Mitglieder attraktive Wanderrouten und ein tolles Rahmenprogramm geplant und gestaltet. **Zentraler Treffpunkt ist der Platz vor dem Werk 3 der Firma Kessler + Co. in Abtsgmünd.** Alle Wanderwege führen zu einem Ziel, nämlich zum Wanderheim am Laubbachstausee in Abtsgmünd.




**Schwäbischer
Albverein e.V.
Nordostalb**